

Druh pozemku:
Katastrální území:
Okres:



EVROPSKÁ UNIE
Evropské strukturální a investiční fondy
Operační program Doprava

Ministerstvo dopravy
Státní fond dopravní
infrastruktury



PODÉLNÝ PROFIL MATEČNÉ KOLEJE (sudá skupina)

M 1:1000/100

SKLONOVÉ POMĚRY

TYP PRAŽCOVÉHO PODLOŽÍ

ČÍSLA PŘÍČNÝCH ŘEZŮ

POSUN KOLEJE (P-vpravo, L-vlevo)
uvedeno v mm

ZDVIH NIVELETY TK
(+nad, -pod stávající niveletou) v m

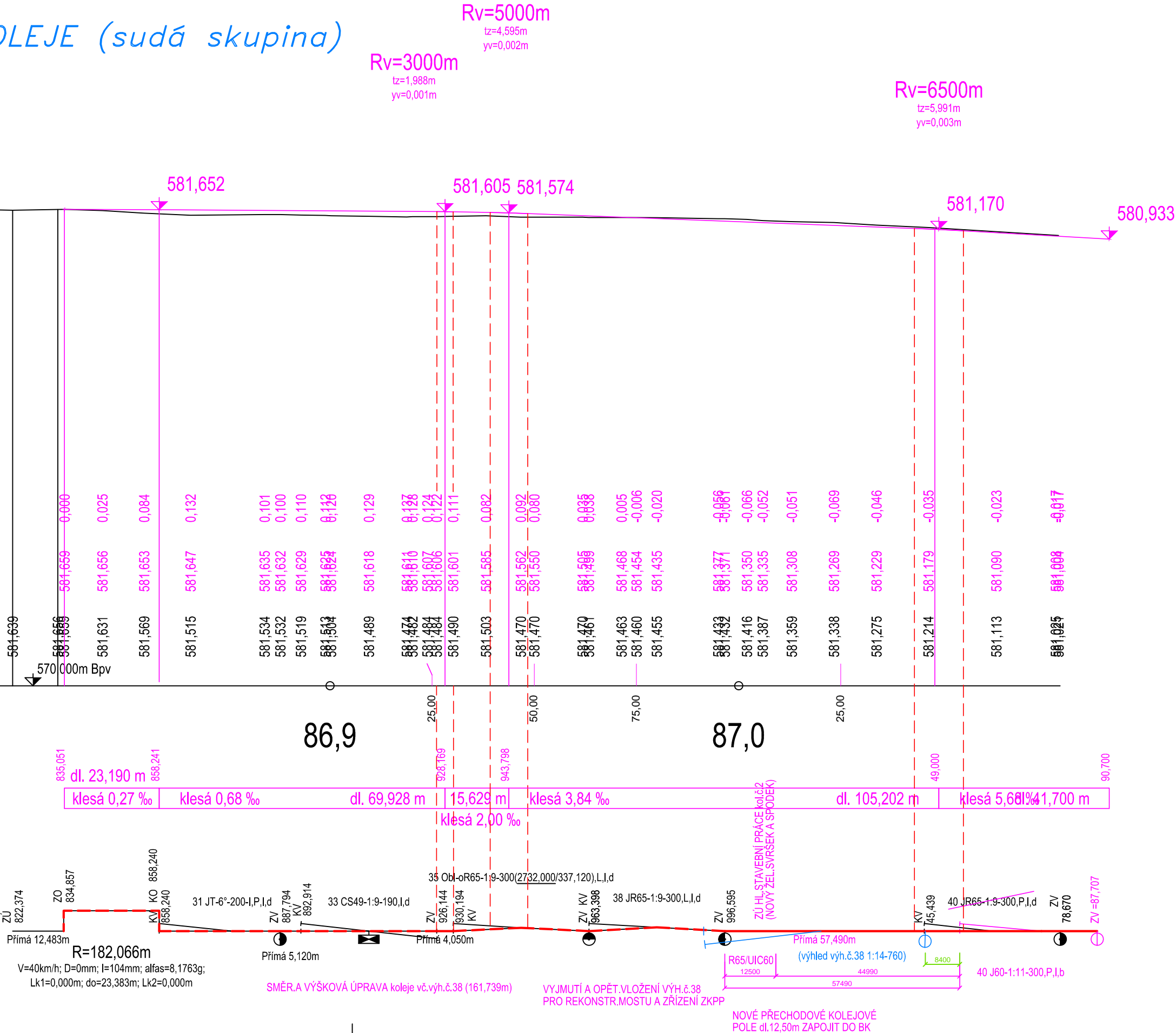
NAVRŽENÉ NIVELETA KOLEJE (TK)
Výškový systém Bpv

STÁVAJÍCÍ NIVELETA KOLEJE (TK)

STANIČENÍ VZTAŽENO K ZV č.43 (km 87,155)
(Stavební kilometráž)



SKLONOVÉ POMĚRY

SMĚROVÉ POMĚRY



SO 01–16–01 Žst. Žďár nad Sázavou, železniční spodek
SO 01–17–01 Žst. Žďár nad Sázavou, železniční svršek

Veškerá práva vyhrazena. Tento výkres a detail je majetkem projektanta a nesmí být použit celý ani z části bez písemného souhlasu.

ZODP. PROJEKTANT		VYPRACOVAL		<div>GENERÁLNÍ PROJEKTANT</div> <div><div>Havlíčkův Brod s.r.o. Průmyslová 941 580 01 Havlíčkův Brod</div></div>	
Ing.P.Bláha		Ing.P.Bláha			
KONTROLOVAL		HIP			
R. Kverek, DiS		Ing.P.Bláha			
OBEC: Žďár nad Sázavou		KRAJ: Kraj Vysočina			
INVESTOR: Správa železniční dopravní cesty, státní organizace		DLÁŽDĚNÁ 1003/7, 110 00 PRAHA 1			
ZADAVATEL: Správa železniční dopravní cesty, státní organizace					
STAVEBNÍ SPRÁVA VÝCHOD NERUDOVA 1, 772 58 OLOMOUC					
NÁZEV AKCE:				DATUM	2/2019
Kolejové úpravy v žst. Žďár nad Sázavou				STUPEŇ PD	DSP
				Č. ZAKÁZKY	18015
				MĚŘITKO	1:1000/100
				ČÁST. DOKUM.	Č. VÝKRESU
PODÉL.PROFIL MATEČNÉ KOLEJE (sudá skupina)				E.1.1	207